

浜名港 港湾施設（乙女園護岸）の調査に関するお知らせ

1) 調査概要

浜名港 港湾施設（乙女園護岸）において劣化状況等を把握するため調査を行います。

調査件名：令和6年度〔第36-W5458-01号〕浜名港自然災害防止対策に伴う
測量・設計業務委託（乙女園護岸）

調査場所：湖西市新居町新居地先（乙女園護岸）

調査期間：測深調査・海上調査・潜水調査

2024/12/9～2024/12/20のうち3日間（時間帯9：00～17：00）

発注者：静岡県浜松土木事務所

TEL：053-458-7278

受注者：三井共同建設コンサルタント株式会社

TEL：052-953-1066

2) 調査位置



図1 調査位置

3) 点検作業状況

① 測深調査

海上（作業船上）から鉛塊の付いたレッドロープによる測深を行います。

② 海上調査

海上（作業船上）から施設全体の目視可能な部材の劣化・損傷状況等の目視調査を行います。

③ 潜水調査

潜水土により、干潮面下から海底までの部材について劣化・損傷状況等の目視調査を行います。

※潜水作業時は警戒船をつけて調査を行います。

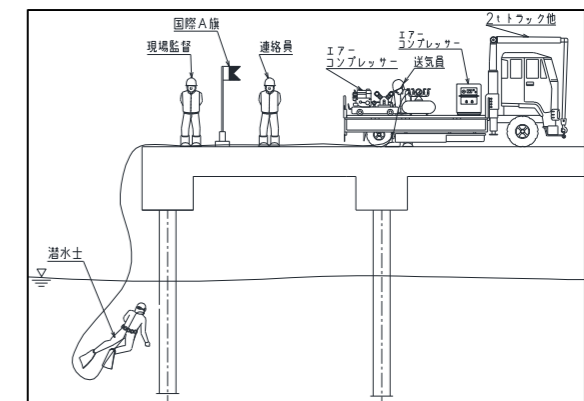
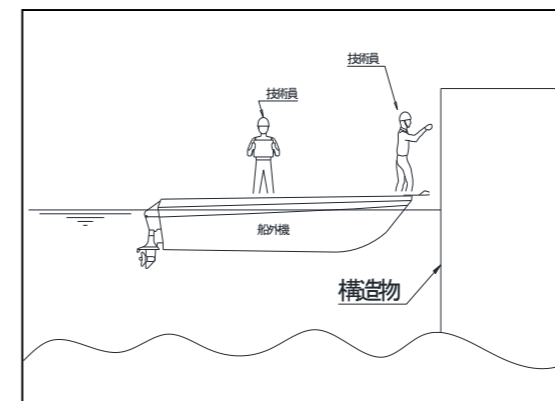
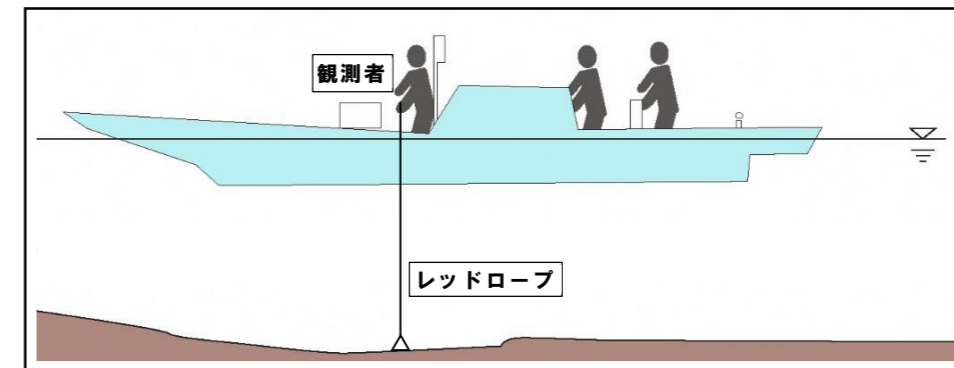


図2 中央上：測深調査、左図：海上調査、右図：潜水調査

4) 工程表

表1 調査工程表

作業内容	作業日											
	12月											
測深：測深調査												
海上：海上調査	9日	10日	11日	12日	13日	14日	15日	16日	17日	18日	19日	20日
潜水：潜水調査	測深	海上	潜水	予備日					予備日			

※作業日は、天候等を確認して最終的に決定します。